

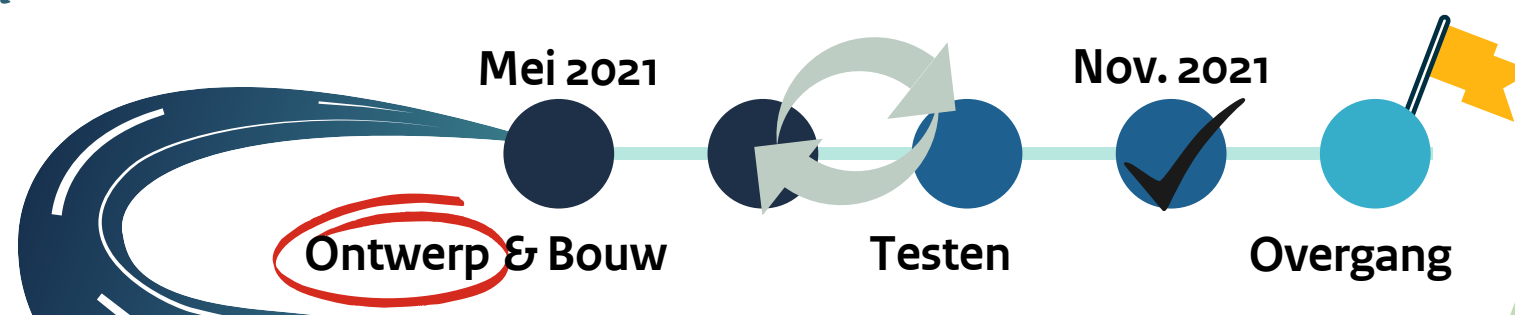
# Archis in 2021



Rijksdienst voor het Cultureel Erfgoed  
Ministerie van Onderwijs, Cultuur en  
Wetenschap

In 2021 wordt de Archiswebsite vernieuwd en gebruiksvriendelijker gemaakt.

Wat staat er op de planning?



Wat doen we wel?

## Betere overzichten en signalering



Het overzicht van eigen meldingen wordt verbeterd met de eigen meldingen op de kaart, uitstel aanvragen in Archis, meer filter- en zoekmogelijkheden en attendering op termijnen

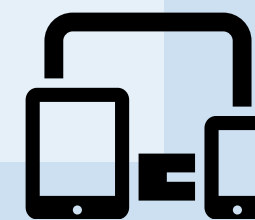
## Meer persoonlijke gebruikerservaring




Inloggen met DigID (ook voor vondstmeldingen) en meer mogelijkheden voor het maken van overzichten en export. Nieuw accountbeheer om nieuwe rechten aan te vragen en account te wijzigen.

## Gebruiksvriendelijkere en intuïtieve website

Samen met de gebruikers wordt bepaald hoe de website er uit moet komen te zien. Er zal uitvoerig worden getest en aangepast waar nodig. Archis wordt ook mobiel toegankelijk gemaakt.



## Uitwisseling en verwijzingen naar andere systemen



Archis moet als verwijzend systeem kunnen verbinden met belangrijke bronnen zoals DANS en Archeodepot.nl. We kiezen daarom voor een oplossing die dit eenvoudiger maakt, technisch makkelijk uit te breiden en aan te passen is.

## Nieuwe data verbinden



Literatuurverwijzingen kunnen worden toegevoegd. Archis wordt verbonden aan RADAR en BonelInfo. Maritieme meldingen worden beter ondersteund met o.a. een wereldkaart. Ook wordt er beter onderscheid gemaakt in open en gesloten data.

## Beter Zoeken & Vinden en meer een eenheid

Er komen meer mogelijkheden om gericht te zoeken. Zoeken & Vinden staat nu nog apart van het meldgedeelte. De navigatie van de website wordt verbeterd en Archis wordt meer één geheel.



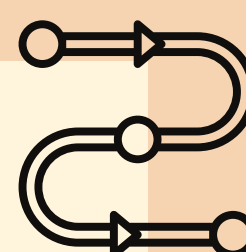
Wat doen we niet?

## De database veranderen



De database blijft gelijk en zal niet worden vervangen. Er is ruimte voor kleine aanpassingen in de data zelf voor de nieuwe wensen, maar de rest blijft ongewijzigd.


## Het meldproces anders vormgeven



De bestaande stappen in het meldproces en gevraagde informatie zullen niet worden gewijzigd. Het wat wordt niet aangepast, alleen hoe het er uit ziet. Voor maritiem komen er wel noodzakelijke velden bij.


## De 'achterkant' aanpassen

Een aantal zaken zullen worden geupdate maar de technische basis blijft bestaan. De website, de voorkant, zal vernieuwd worden om ook in 2022 en verder Archis goed te kunnen aanbieden.



## De bestaande archisdata wijzigen

De bestaande data wordt niet aangepast. Data die gebruik maakt van oude ABR termen worden ook niet gewijzigd



## Het Geo component vervangen



De kaarten blijven hetzelfde. De integratie met het zoekresultaat zal worden verbeterd, maar de basis blijft gelijk. Voor intekenen op de kaart zijn er geen wijzigingen buiten de wereldkaart om.

## Archis 4 & de continuïteit in gevaar brengen

Archis wordt vernieuwd waar dit noodzakelijk is en zal niet in zijn geheel worden aangepakt. We spreken daarom niet van een Archis 4. De huidige website blijft online totdat de nieuwe website is getest en goedgekeurd en de transitie is voltooid.

